





Etap I

Oznakowanie na czas prowadzenia robót od skrzyżowania z drogą krajową S8 do skrzyżowania z ulicą Grota Roweckiego.

Legenda:

-  - istniejące oznakowanie pionowe
-  - projektowane oznakowanie pionowe
-  - istniejące oznakowanie poziome

Wykonawca: Przedsiębiorstwo Budowy i Utrzymania Dróg sp.z o.o. ul. Brokowska 37, 07-300 Ostrów Mazowiecka		
Nazwa zadania: Remont drogi wojew. nr 627 w miejscowości Ostrów Mazowiecka - ul. Lubiejewska.		
Temat opracowania: Projekt Czasowej Organizacji Ruchu	Skala: 1: 1000	
Nazwa zadania: Schemat czasowej organizacji ruchu	Data: maj 2020r.	
Projektował: inż. Marek Stolarczuk	Podpis: 	Nr rys. 11,0