





Etap II

Oznakowanie na czas prowadzenia robót od skrzyż. Grota Roweckiego do skrzyż. z ul. S. Dubiosa.

Legenda:

-  - istniejące oznakowanie pionowe
-  - projektowane oznakowanie pionowe
-  - istniejące oznakowanie poziome

Wykonawca:	Przedsiębiorstwo Budowy i Utrzymania Dróg sp.z o.o. ul. Brokowska 37, 07-300 Ostrów Mazowiecka		
Nazwa zadania:	Remont drogi wojew. nr 627 w miejscowości Ostrów Mazowiecka - ul. Lubiejewska.		
Temat opracowania:	Projekt Czasowej Organizacji Ruchu	Skala:	1: 1000
Nazwa zadania:	Schemat czasowej organizacji ruchu		Data: maj 2020r.
Projektował:	inż. Marek Stolarczuk	Podpis:	 Nr rys. 14,1

