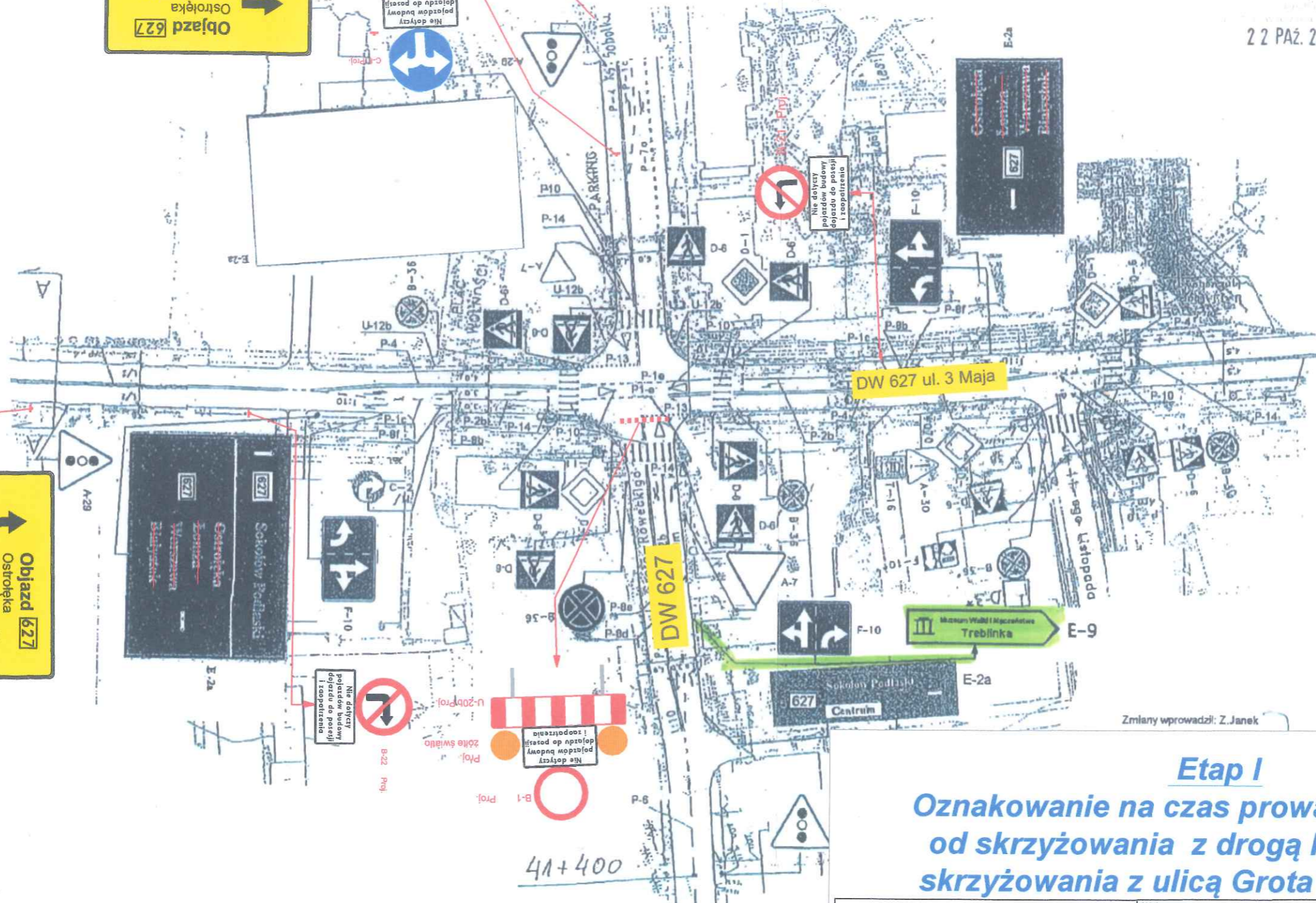
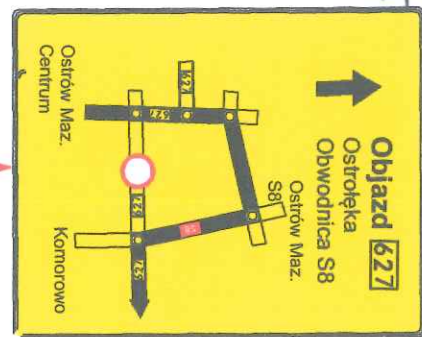
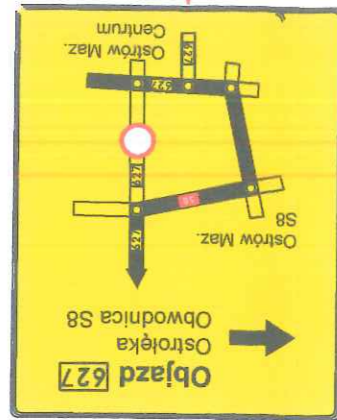





Droga wojewódzka nr 627

MZDW w Warszawie Rejon Drogowy Ostrołęka z/s w Czerwinie
 km 41+400 do km 41+661
41+780 str. P

MIARSKI
 WOJEWÓDZTWA MAZOWIECKIEGO
 ZATWIERDZENIE Nr 1114/S0221/461.2012.85
 Zgodnie z tym, że wydział został ustalony i techn. w tym celu...
 22 PAŹ. 2012

Etap I Oznakowanie na czas prowadzenia robót od skrzyżowania z drogą krajową S8 do skrzyżowania z ulicą Grota Roweckiego.

| | | | |
|---|------------------------------------|--|--|
| Legenda: | | Wykonawca: Przedsiębiorstwo Budowy i Utrzymania Dróg sp.z o.o. ul. Brokowska 37, 07-300 Ostrow Mazowiecka | |
|  | - istniejące oznakowanie pionowe | Nazwa zadania: Remont drogi wojew. nr 627 w miejscowości Ostrow Mazowiecka - ul. Lubiejewska. | |
|  | - projektowane oznakowanie pionowe | Temat opracowania: Projekt Czasowej Organizacji Ruchu | Skala: 1: 1000 |
|  | - istniejące oznakowanie poziome | Nazwa zadania: Schemat czasowej organizacji ruchu | Data: maj 2020r. |
| | | Projektował: inż. Marek Stolarczuk | Podpis:  Nr rys.: 7,0 |

Zmiany wprowadził: Z.Janek